

Mapa do celów projektowych
skala 1:500

ulica: Cyganka 28
Działki nr: 86/8
Obręb: 0460 – Włocławek KM 46
Powiat: Miasto Włocławek
DGK.6640.211.2025
Układ współrzędnych prostokątnych płaskich: PL-2000
Układ wysokościowy: PL-EVRF2007-NH
Mapa aktualna w zakresie oznaczonym linią przerywaną na dzień: 25.03.2025 r.

Jednostka ewid.: 046401_1 - Miasto Włocławek
Woj. kujawsko-pomorskie
Godło mapy: 6.183.30.16.1.1

Nie wyklucza się istnienia innych nie wykazanych na niniejszej mapie urządzeń podziemnych, które nie były zgłoszone do inwentaryzacji lub o których brak jest informacji w instytucjach branżowych.
W granicach projektowanej inwestycji nie ustalano obciążeń służebnościami gruntowymi ujawnionymi w księgach wieczystych.

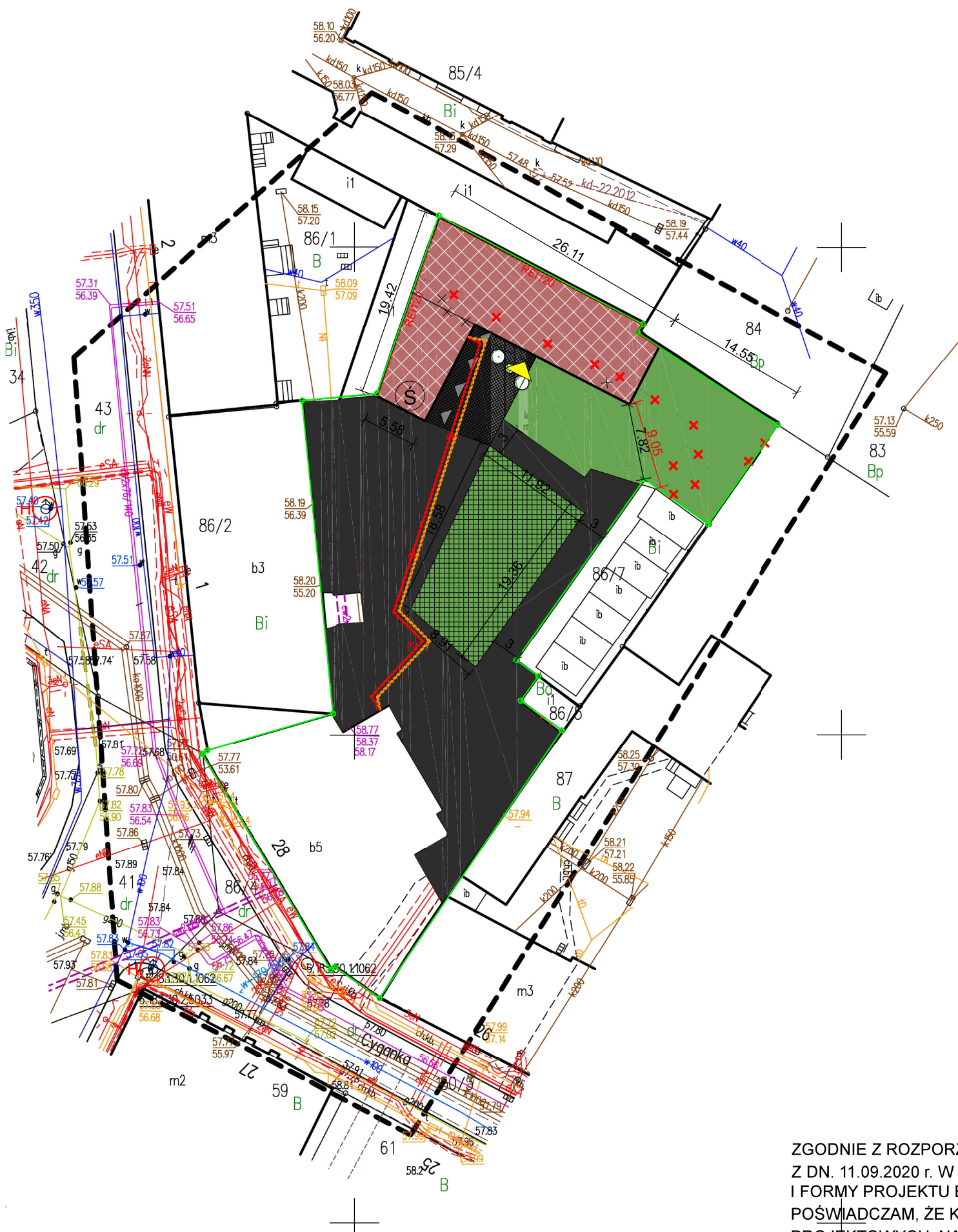
Wykonawca:

Pracownia Geodezyjno-Kartograficzna
"GEOMIAR"
mgr inż. Zbigniew Mańko
ul. Wronia 9, 87-800 Włocławek
NIP 888-102-30-27 Tel. 601 204 528

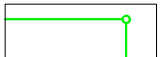
GEODETA
mgr inż. Zbigniew Mańko
upr. geodezyjne nr 4787

Zbignie
w Mańko

Elektronicznie
podpisany przez
Zbigniew Mańko
Data: 2025.03.27
14:25:40 +01'00'



LEGENDA:




Granice działki objętej opracowaniem;



Projektowany budynek;



Istniejące budynki sąsiednie;




Istniejące utwardzenie terenu
- ciągi pieszo-jezdne;



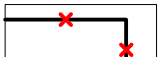
Projektowane utwardzenie terenu
- ciągi pieszo-jezdne;



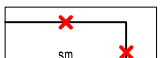
Projektowane tereny zielone;



Projektowane tereny zielone- geokrata;



Budynek przeznaczony do rozbiórki;
Objęty odrębnym postępowaniem;



Pergola śmietnikowa- do demtazu;



Miejsce do czasowego gromadzenia
odpadów stałych;



Doziemna instalacja ciepła do likwidacji;



Doziemna instalacja wody do likwidacji;

Wejścia do pom. technicznych i garaży;


Wejście do budynku;



Istniejące hydranty zewnętrznego
gaszenia;



Projektowany kabel nn 400V YKXS 5x35mm²
w rurze ochronnej DVK
Projektowane kable instalacji teletechnicznej
F/UTP kat. 6a - 2 szt.
Z-XOTktdD SM 12J 9/125
XzTKMXpw 5x2x0,8
w rurze ochronnej DVK



ZGODNIE Z ROZPORZĄDZENIEM MINISTRA ROZWOJU
Z DN. 11.09.2020 r. W SPRAWIE SZCZEGÓŁOWEGO ZAKRESU
I FORMY PROJEKTU BUDOWLANEGO (DZ.U. 2020 POZ.1609)
POŚWIADCZAM, ŻE KOPIA MAPY ZASADNICZEJ DO CELÓW
PROJEKTOWYCH, NA KTÓREJ OPRACOWANO PROJEKT
ZAGOSPODAROWANIA TERENU, JEST ZGODNA Z ORYGINAŁEM.

STADIUM	
PROJEKT BUDOWLANY	
Projekt techniczny	
BRANŻA	
ELEKTRYCZNA	
NAZWA OBIEKTU	
BUDOWA ARCHIWUM DLA POTRZEB STAROSTWA POWATOWEGO WE WŁOCŁAWKU Z CZĘŚCIĄ GARAŻOWĄ	
TYTUŁ RYSUNKU	
PZT	
SKALA RYSUNKU	NUMER RYSUNKU
1:100	IE_1
PROJEKTANT	mgr inż. Paweł Okoniewicz nr upr.:KUP/0204/PWBE/23 w specjalności instalacyjnej w zakresie sieci, instalacji i urządzeń elektrycznych i elektroenergetycznych
SPRAWDZAJĄCY	mgr inż. Marek Wojciechowski nr upr.:KUP/0085/PWOE/12 w specjalności instalacyjnej w zakresie sieci, instalacji i urządzeń elektrycznych i elektroenergetycznych
OPRACOWAŁ	inż. Paweł Dziegielewski
DATA SPORZĄDZENIA	16.06.2025 r.
INWESTOR	Powiat Włocławski ul. Cyganka 28, 87-800 Włocławek
JEDNOSTKA PROJEKTOWA	e-mail: wlodzimierzkaniewski@wp.pl
WAW	
BIURO PROJEKTOWANIA I REALIZACJI ARCHITEKTURY UL. CYGANKA 7 87-800 WŁOCŁAWEK	
PRAWA AUTORSKIE ZASTRZEŻONE. NINIEJSZY PROJEKT JEST PRZEDMIOTEM PRAWA AUTORSKIEGO I CHRONIONY JEST AUTORSKIMI PRAWAMI OSOBISTYMI I AUTORSKIMI PRAWAMI MAJĄTKOWYMI JAKO UTWÓR ARCHITEKTONICZNY. ARCHITEKTONICZNO-URBANISTYCZNY, URBANISTYCZNY NA PODSTAWIE USTAWY Z DN. 4.02.1994: O PRAWIE AUTORSKIM I PRAWACH POKREWNYCH (Dz.U. nr 80 z 2000r. poz.904)	
NR STRONY	
59	